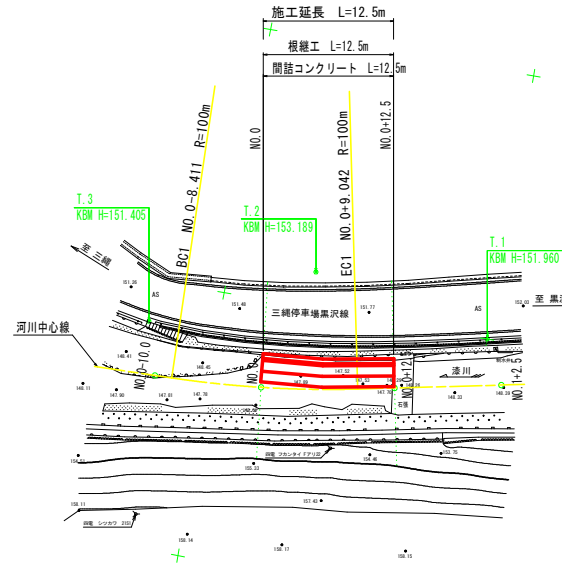


平面図 S=1:250



基準点一覧表 (任意座標、単位：m)

| 点名   | X座標      | Y座標      | 標高      |
|------|----------|----------|---------|
| T. 1 | 1000.000 | 1000.000 | 151.960 |
| T. 2 | 1003.383 | 983.119  | 153.189 |
| T. 3 | 996.133  | 968.532  | 151.405 |

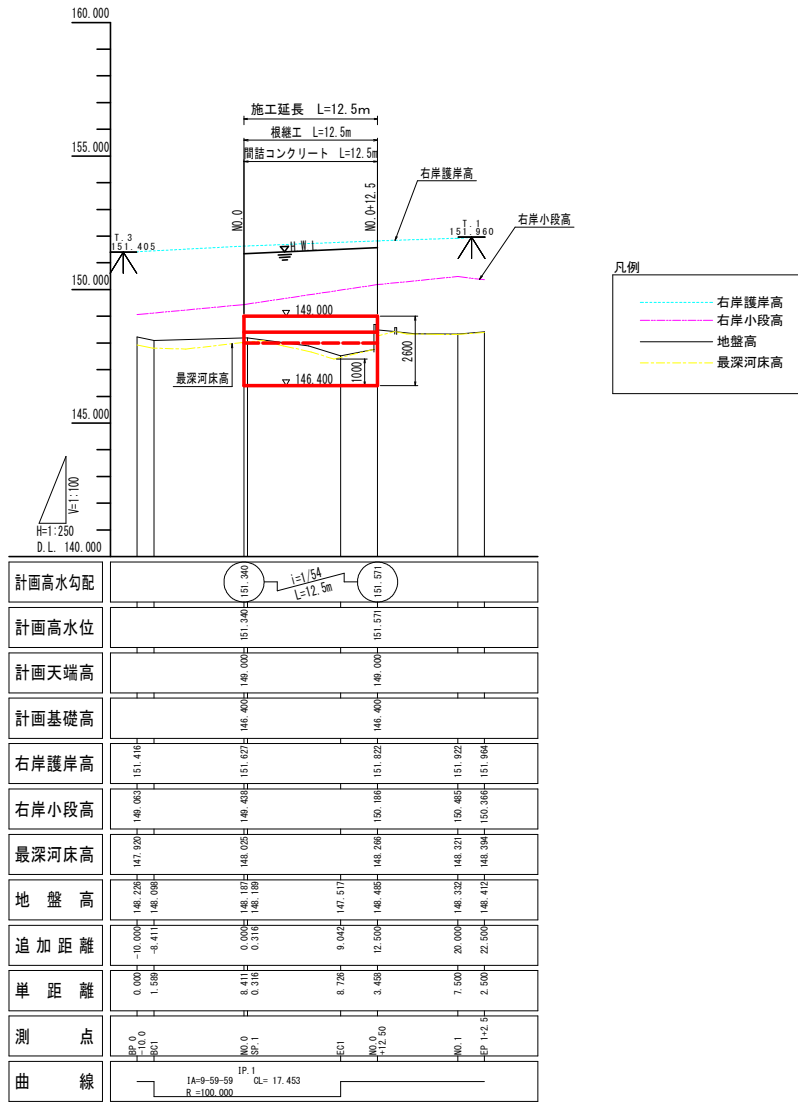
河川中心線 主要点一覧表 (任意座標)

| 主要点名称     | 測点           | X座標     | Y座標      | 接線角            | 線形要素      |
|-----------|--------------|---------|----------|----------------|-----------|
| BP 0-10.0 | NO. 0-10.000 | 991.237 | 969.958  | 88° 25' 27.09" | R=∞       |
| BC1       | NO. 0- 8.411 | 991.281 | 971.546  |                |           |
| SP. 1     | NO. 0+ 0.316 | 991.901 | 980.248  | 83° 25' 27.09" | R=100.000 |
| EC1       | NO. 0+ 9.042 | 993.277 | 988.862  | 78° 25' 27.09" | R=∞       |
| EP 1+2.5  | NO. 1+ 2.500 | 995.978 | 1002.047 |                |           |

実施設計図面

|      |                          |      |       |
|------|--------------------------|------|-------|
| 工事名  | R2三土 漆川 三・池田大利 擁壁護岸工事(2) |      |       |
| 路線名等 | 漆川                       |      |       |
| 工事箇所 | 三好市池田町大利                 |      |       |
| 図面名  | 平面図                      |      |       |
| 縮尺   | S=1:250                  | 図面番号 | 1 / 6 |
| 会社名  |                          |      |       |
| 事業者名 | 徳島県西部総合県民局県土整備部<三好>      |      |       |

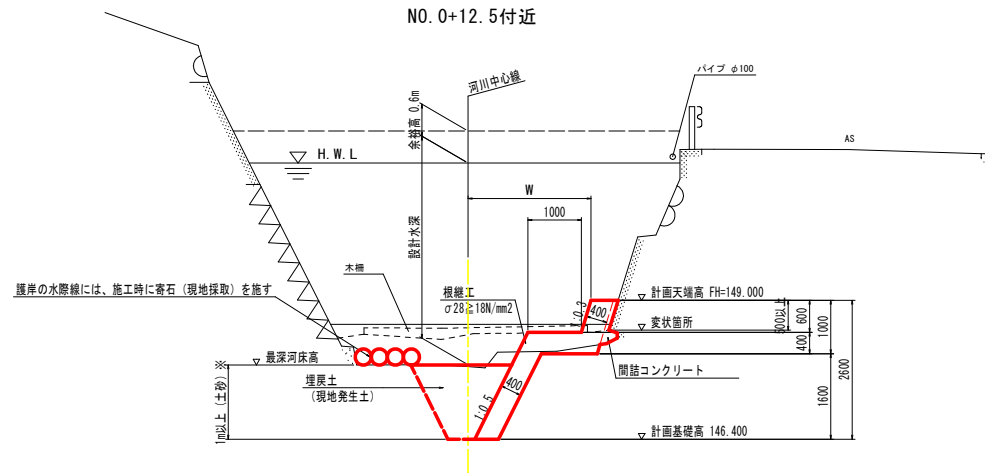
縦断面 HS=1:250  
VS=1:100



実施設計図面

|      |                          |      |       |
|------|--------------------------|------|-------|
| 工事名  | R2三土 漆川 三・池田大利 擁壁護岸工事(2) |      |       |
| 路線名等 | 漆川                       |      |       |
| 工事箇所 | 三好市池田町大利                 |      |       |
| 図面名  | 縦断面                      |      |       |
| 縮尺   | HS=1:250<br>VS=1:100     | 図面番号 | 2 / 6 |
| 会社名  | 徳島県西部総合県民局県土整備部<三好>      |      |       |

標準断面図 S=1:50



D.L. 140.000

- ※ 計画天端高は変状箇所の標高より0.5m以上とする。
- ※ 基礎地盤が土砂の場合は1.0m以上の根入れとし、基礎地盤が岩盤の場合は岩盤より0.5m以上の根入れとする。
- ※ 間詰コンクリートは根継工と同砕打ちとする。

実施設計図面

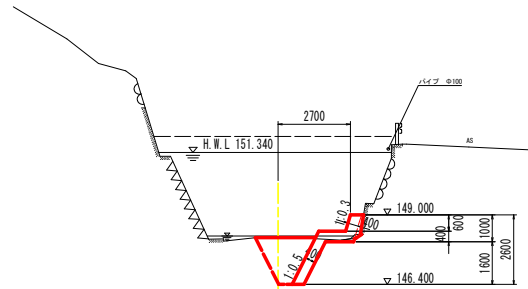
|      |                          |      |       |
|------|--------------------------|------|-------|
| 工事名  | R2三土 漆川 三・池田大利 擁壁護岸工事(2) |      |       |
| 路線名等 | 漆川                       |      |       |
| 工事箇所 | 三好市池田町大利                 |      |       |
| 図面名  | 標準断面図                    |      |       |
| 縮尺   | S=1:50                   | 図面番号 | 3 / 6 |
| 会社名  |                          |      |       |
| 事業者名 | 徳島県西部総合県民局県土整備部<三好>      |      |       |

NO. 0

| 工種   | 規格       | 単位             | 数量                 |
|------|----------|----------------|--------------------|
| 河川土工 | 法面整形工    | 切土部            | m <sup>2</sup> 1.9 |
| 作業土工 | 床掘       | 土砂(小規模)        | m <sup>3</sup> 3.3 |
|      | 埋戻       | 小規模            | m <sup>3</sup> 2.4 |
| 護岸工  | 間詰コンクリート | m <sup>3</sup> | 0.11               |

NO. 0

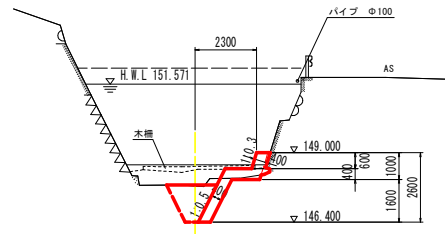
GH= 148.187  
FH= 149.000



D. L. 140.000

NO. 0+12.5

GH= 148.485  
FH= 149.000



D. L. 140.000

NO. 0+12.50

| 工種   | 規格       | 単位             | 数量                 |
|------|----------|----------------|--------------------|
| 河川土工 | 法面整形工    | 切土部            | m <sup>2</sup> 2.0 |
| 作業土工 | 床掘       | 土砂(小規模)        | m <sup>3</sup> 2.6 |
|      | 埋戻       | 小規模            | m <sup>3</sup> 1.7 |
| 護岸工  | 間詰コンクリート | m <sup>3</sup> | 0.11               |

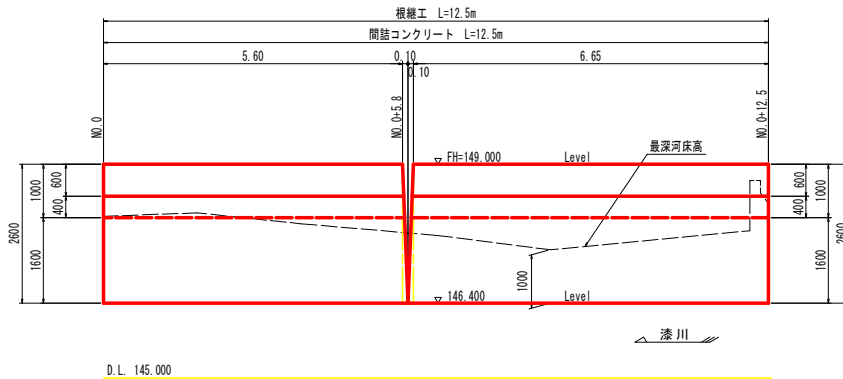
実施設計図面

NO. 0, NO. 0+12.5

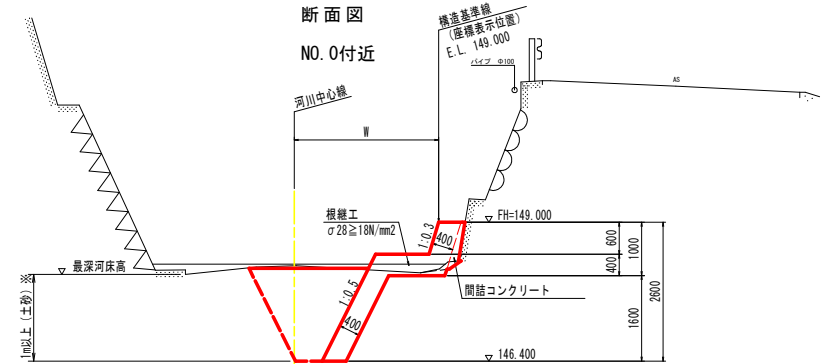
|      |                          |      |       |
|------|--------------------------|------|-------|
| 工事名  | R2三土 漆川 三・池田大利 擁壁護岸工事(2) |      |       |
| 路線名等 | 漆川                       |      |       |
| 工事箇所 | 三好市池田町大利                 |      |       |
| 図面名  | 横断面                      |      |       |
| 縮尺   | S=1:100                  | 図面番号 | 4 / 6 |
| 会社名  |                          |      |       |
| 事業者名 | 徳島県西部総合県民局県土整備部<三好>      |      |       |

展開図、構造図 S=1:50

護岸工展開図

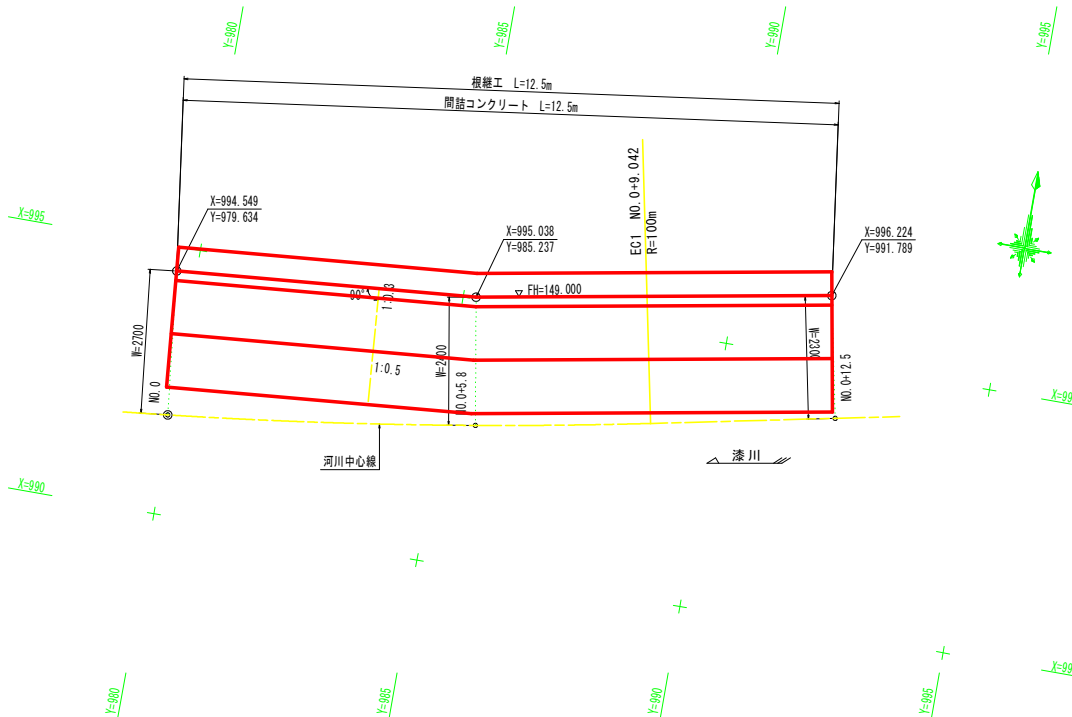


断面図  
NO.0付近

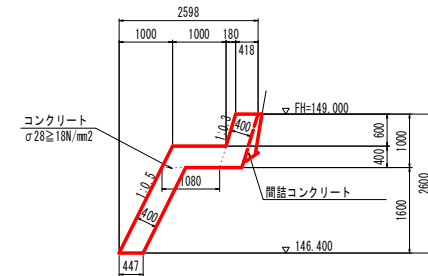


※基礎地盤が土砂の場合は1.0m以上の根入れとし、  
基礎地盤が岩盤の場合は岩盤より0.5m以上の根入れとする。  
※間詰コンクリートは根継工と同時打ちとする。

線形図



根継工構造図



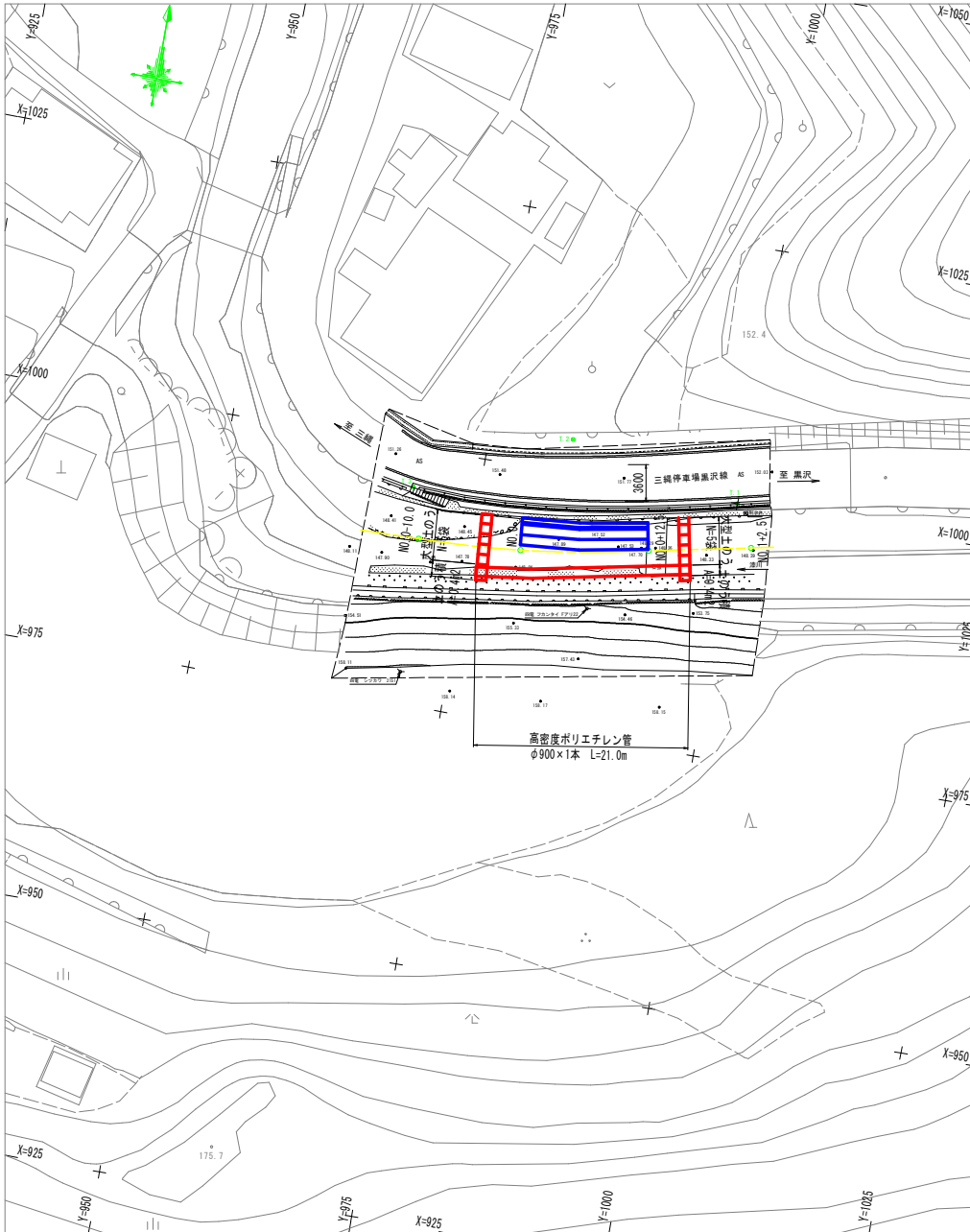
| 根継工 1m当たり |                       |
|-----------|-----------------------|
| 名称        | 数量                    |
| コンクリート    | 1.549 m <sup>3</sup>  |
| 型枠        | 2.862 m <sup>2</sup>  |
| 目地材       | 0.155 m <sup>2</sup>  |
| 単管傾斜足場    | 2.862 掛m <sup>2</sup> |

実施設計図面

|      |                          |
|------|--------------------------|
| 工事名  | R2三土 漆川 三・池田大利 擁壁護岸工事(2) |
| 路線名等 | 漆川                       |
| 工事箇所 | 三好市池田町大利                 |
| 図面名  | 展開図、構造図                  |
| 縮尺   | S=1:50 図面番号 5 / 6        |
| 会社名  |                          |
| 事業者名 | 徳島県西部総合県民局県土整備部<三好>      |

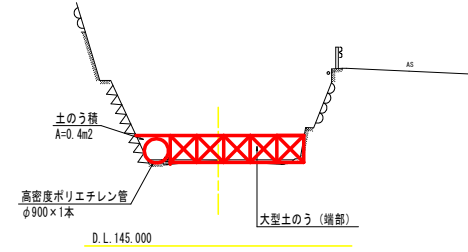
# 仮設図

平面図 S=1:250

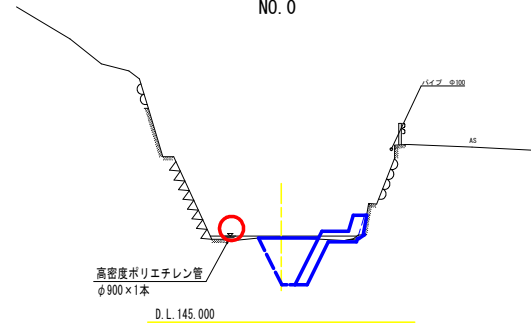


横断面図 S=1:100

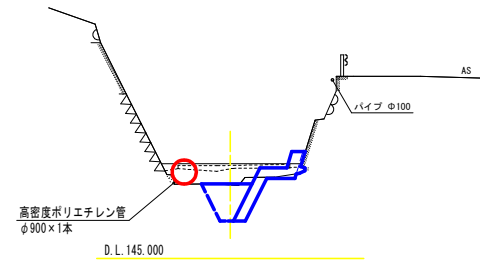
NO. 0-3. 0



NO. 0



NO. 0+12.50



## 参考図面

|      |                          |      |       |
|------|--------------------------|------|-------|
| 工事名  | R2三土 漆川 三・池田大利 地盤改良工事(2) |      |       |
| 路線名等 | 漆川                       |      |       |
| 工事箇所 | 三好市池田町大利                 |      |       |
| 図面名  | 仮設図                      |      |       |
| 縮尺   | 図示                       | 図面番号 | 6 / 6 |
| 会社名  |                          |      |       |
| 事業者名 | 徳島県西部総合県民局県土整備部<三好>      |      |       |